











## Legenda

- 1POG - obszar objęty planem ogólnym gminy  
OZS - obszar zabudowy śródmiejskiej

**Strefy planistyczne:**

- |   |  |
|---|--|
|  | SW - strefa wielofunkcyjna z zabudową mieszkaniową wielorodzinną |
|  | SJ - strefa wielofunkcyjna z zabudową mieszkaniową jednorodzinną |
|  | SU - strefa usługowa   |
|  | SH - strefa handlu wielkopowierzchniowego                        |
|  | SP - strefa gospodarcza  |
|  | SI - strefa infrastrukturalna                                    |
|  | SN - strefa zieleni i rekreacji                                  |
|  | SC - strefa cmentarzy  |
|  | SO - strefa otwarta  |
|  | SK - strefa komunikacyjna  |

### Obiekty przestrzenne w rozumieniu przepisów odrębnych:

- ☐ granice działek ewidencyjnych pochodzące z ewidencji gruntów i budynków (katastru nieruchomości)
- ☐ budynki pochodzące z ewidencji gruntów i budynków (katastru nieruchomości)